



LATVIJAS REPUBLIKA

VALMIERAS RAJONA

Naukšēnu pagasta

Nekustamā īpašuma Ozoliņi

Kadastra Nr.1234 567 8910

ZEMES ROBEŽU PLĀNS

Robežas noteiktas atbilstoši Naukšēnu pagasta padomes 2003.gada 10.septembra sēdes protokola izrakstam (protokols Nr.12) 7.§

Robežu plāns sastādīts pēc 1995. gada robežu uzmērīšanas materiāliem mērogā 1 : 10 000.

Zemes kopplatība ir 17.4 ha,

Izpildot robežu instrumentālo uzmērīšanu zemes īpašums kopplatība var tikt precizēta.



VZD VIDZEMES REĢIONĀLĀ NODAĻA

**KADASTRA
PĀRVALDES**

**DOKUMENTA
PARAUGS**

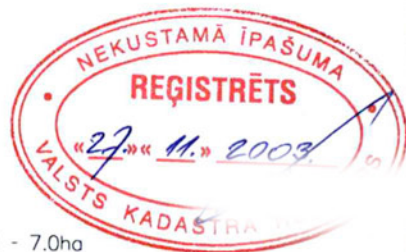
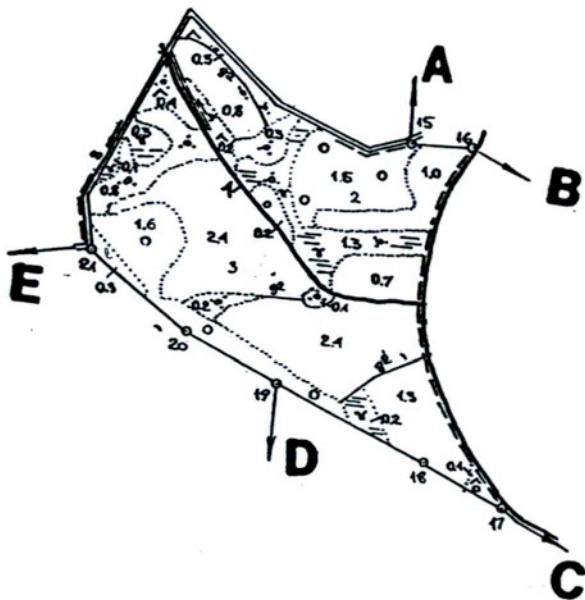
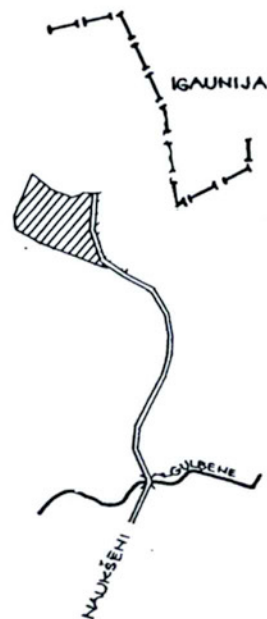
MMV.LV

EKSPLIKACIJA

Zemes lietošanas veidi

1	2	3	taišskaitā					8	9	10	11	12	13	14	15	16
			4	5	6	7	15.k.									
	17.4	9.6	8.6	-	-	1.0	3.3	1.4	1.9	0.4	-	-	0.5	0.3	-	-

ZEMES IZVIETOJUMA SHĒMA



Nekustamā īpašuma lietošanas tiesību aprūtinājumi:

- 1.000000 - servitūts - tiesība uz braucamo ceļu - 0.3ha
- 2.333333 - atrodas Ziemeļvidzemes biosfēras rezervāta ainavu aizsardzības zonā - 7.0ha
- 3.030333 - atrodas Ziemeļvidzemes biosfēras rezervāta neitrālajā zonā - 10.4ha

ROBEŽU APRAKSTS

- A - B īpašums Alēnu grantsbedres
- B - C Naukšēnu pag. pašvaldības ceļš
- C - D īpašums Lāriņi
- D - E VAS Latvijas valsts mežizome
- E - A īpašums Lejasalēni

Mērogs 1:10000

VZD uzskaites Nr. _____

VZD Vidzemes reģionālās nodaļas Pasūtījumu izpildes pārvaldes
Mērniecības un topogrāfijas daļa

Vadītāja		11.11.2003.
Robežas uzmērēja		20.10.1995.
Plānu zīmēja		30.10.2003.

DOKUMENTA
PARAUGS

MMV.LV